

O:\A\Árborg\_2839\037\_Bæjaræknifræðingur\01\_Nýframkvæmdir gatna\Hraðahindranir\_Selfossi 2022.dwg 2.5.2022 10:36:34

**Umferðamerki**

HNITASKRÁ			
Nr.	X-hnit	Y-hnit	Lýsing
116	402208.73	382679.65	UM

**Ljósastaurar**

HNITASKRÁ			
Nr.	X-hnit	Y-hnit	Lýsing
114	402233.72	382688.76	LST
115	402225.20	382678.81	LST

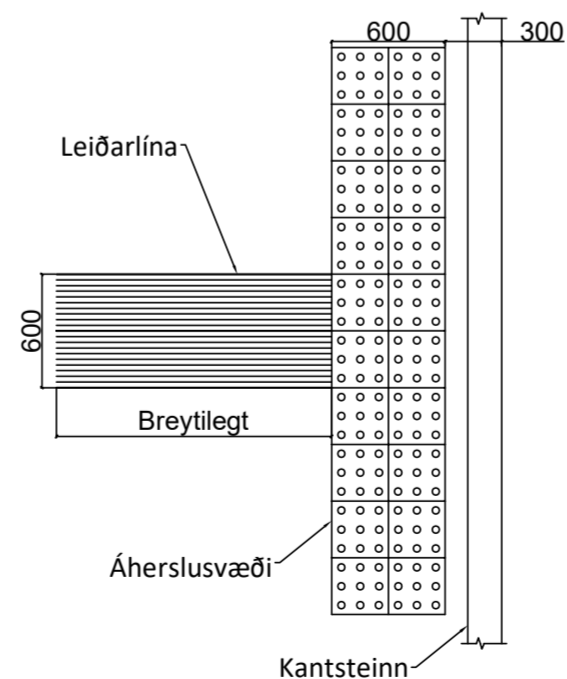
**Hraðahindrun**

HNITASKRÁ			
Nr.	X-hnit	Y-hnit	Lýsing
110	402226.96	382687.62	HH
111	402232.35	382687.32	HH
112	402226.58	382680.24	HH
113	402231.97	382679.96	HH

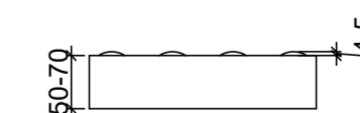
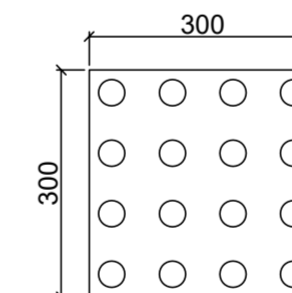
ÚTG.	DAGS.	ÚTGÁFUERILL	HANNAD TEIKN. YFIRF.
-	-	-	-
-	-	-	-
-	-	-	-
-	-	-	-
-	-	-	-

Fylgja skal leiðbeiningum í ritinu "Hönnun fyrir alla, algild hönnun" Gefið út af Vegagerðinni og Reykjavíkurborg. Sjá bls 32-36.

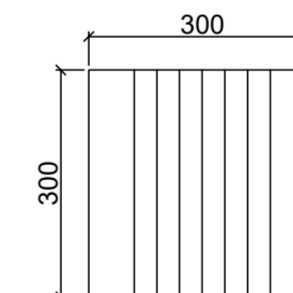
Útfærsla niðurtekta við gönguþveranir - deili A M1:40



Dropahellur í áherslusvæði M1:5-öll mál í mm



Stefnuhellur í leiðarlínu M1:5-öll mál í mm



**Skýringar**

- Dropahellur og Stefnuhellur
- Hraðahindrun A20.11
- Gangbraut D02.11
- 30 km svæði lýkur B29.30
- 30 km svæði hefst B28.30



TEIKNINÚMÉR	BLADSTÆRD	HANNAD:	BÁ
2839-037-011	A2	TEIKNAD:	BÁ
E103		YFIRFARID:	SRU
DAGS.	MÆLIKVARDI	ÚTGÁFA	
29.04.2022	1:250	Ú	

Sveitarfélagið Árborg



Engjavegur við Reynivelli  
30 km hlið og umferðamerki  
Grunnmynd